








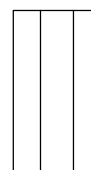



verso Santadi Basso

verso su Benatzu

LEGENDA

-  zona "A2" Insediamenti Storici Minori
-  zona "B2" Completamento Semintensivo
-  zona "E2" Agricola (produttivo)
-  zona "E4" Agricola (rurale)
-  zona "E5" Agricola (agro-zootecnico-ambientale)
-  zona "G3" Servizi Turistici
-  zona "S" Standards Urbanistici
-  Limite di rispetto dei vincoli (cimiteriale, stradale, fluviale, archeologico-memoriale)
-  viabilità agraria
-  Nuova viabilità e ristrutturazione di quella esistente

COMUNE DI SANTADI
PROVINCIA DI CARBONIA-IGLESIAS
PIANO URBANISTICO COMUNALE



TAV: **5.5*** SCALA: 1/2000

IL PROGETTO:
LA ZONIZZAZIONE DI BARRUA DE SUSU - BARRUA DE BASCIU
RIASSETTO
PIANO URBANISTICO COMUNALE

Progettista: Ing. Pias Camelo

il segretario comunale il sindaco il dirigente dell'ufficio tecnico

Attestato alla delibera del Consiglio Comunale n° del