
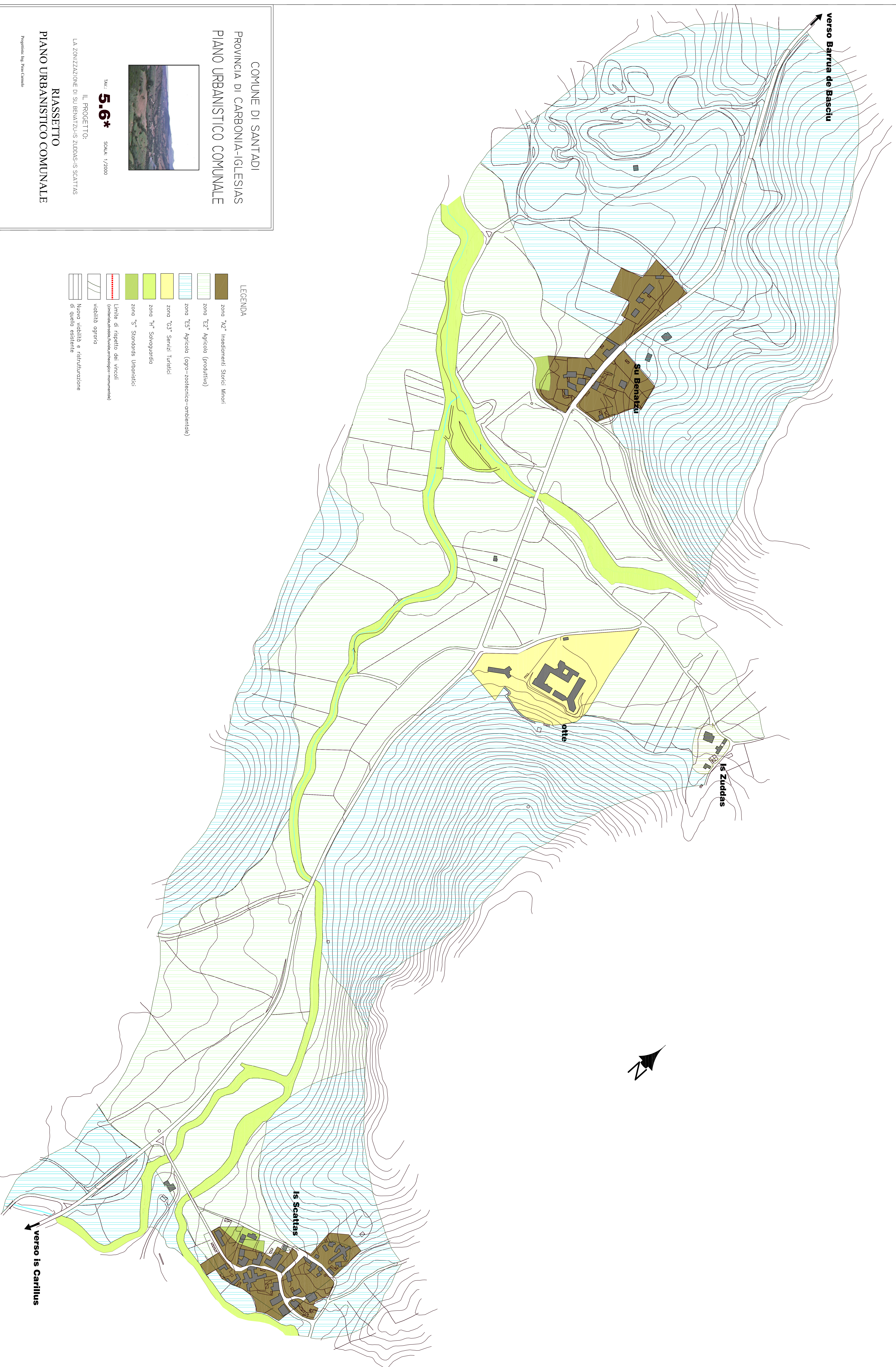



verso Barria de Basciu



COMUNE DI SANTADI
PROVINCIA DI CARBONIA-IGLESIAS
PIANO URBANISTICO COMUNALE



TAV. **5.6*** SCALE: 1/2000

IL PROGETTO:

LA ZONIZZAZIONE DI SU BENATZU-IS ZUDDAS-IS SCATTAS










RIASSETTO
PIANO URBANISTICO COMUNALE

Progettata Ing. Pina Curreli

Il segretario comunale Il sindaco Il dirigente dell'ufficio tecnico

Adopta alla delibera del Consiglio Comunale n° del

LEGENDA

-  zona "Az" Insediamenti Storici Minori
-  zona "E2" Agricola (produttiva)
-  zona "E5" Agricola (agro-zootecnico-ambientale)
-  zona "T3" Servizi Turistici
-  zona "H" Salvaguardia
-  zona "S" Standard Urbanistici
-  Limite di rispetto dei vincoli (urbanistico, paesaggistico, ambientale)
-  viabilità ordinaria
-  Nuova viabilità e ristrutturazione di quella esistente

verso Is Carillus